

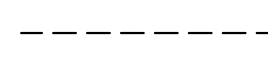
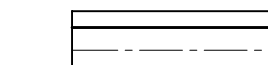







Условные обозначения




-  - граница проектируемой территории
-  - существующие низковольтные сети электроснабжения
-  - линия регулирования застройки
-  - проектируемые дороги
-  - проектируемые здания и сооружения

Границы зон планируемого размещения объектов капитального строительства:

-  - зона размещения индивидуальной жилой застройки
-  - зона размещения общественно-деловой застройки
-  - зона размещения рекреационных объектов
-  - зона размещения коммунальной инфраструктуры

Экспликация:

- 3 - детская игровая площадка
- 4 - магазин
- 2 - ВНС
- 1 - КТП

Изм.	Кол.уч.	Лист	Док.	Подпись	Дата	Документация по планировке территории (проект планировки и проект межевания территории) в отношении территории, расположенной в северной части п. Октябрьское Горбуновского сельского поселения, Усть-Косинского района, в кадастровом квартале 04-08-0050201, площадью 19 га.			
Архитектор	Султанова А.А.					ОСНОВНАЯ (УТВЕРЖДАЕМАЯ) ЧАСТЬ	Стадия	Лист	Листов
Разработал	Султанова А.А.						ППТ	1	
Проверил	Ферлянский Е.И.					Основной чертеж проекта планировки территории М1:1000	